

Srpen v pranostikách

*Rosí-li v srpnu silně tráva,
pěkné povětrí se očekává.*

Srpen má nejkrásnější počasí v roce.

*Když v srpnu moc hřímá,
bude na sněh bohatá zima.*

Srpen k zimě hledí a rád vodu cedí.

*Teplé a suché léto přivádí za sebou mírný
podzimek, tuhou zimu a nejlepší víno.*

Moc hub srpnových - moc vánic sněhových.

*Srpen z počátku-li hřeje,
zima pak se dlouho sněhem skvěje.*



55. ročník

SRPEN 2014

Komplikace se Zpravodajem

V měsíci červnu Šebetovský Zpravodaj nebyl vydán. Ačkoliv byl celý vytvořen, při dokončování finální podoby došlo vlivem přemíry grafických prvků k fatálnímu poškození zdrojového kódu souboru. Během okamžiku byly desítky hodin práce nenávratně zmařeny. Ačkoliv soubory zálohují na vzdáleném úložišti a s postupem prací průběžně ukládám, nepodařilo se dokumenty obnovit ani ze zálohy. Vzhledem k naplánované dovolené jsem už neměl tolik potřebného času k opětovnému vytvoření. Po návratu z dovolené už toto vydání nemělo smysl znovu zpracovávat. V červencovém vydání jsem dal prostor aktuálním informacím k pouťovým oslavám a pro příspěvky ze škol. Z tohoto důvodu starší květnové informace otisknu postupně podle volného prostoru v dalších měsících. Děkuji za pochopení.

Z veřejného zasedání ZO

Zasedání ZO č. 3/2014 ze dne 30. 6. 2014



Přítomní: Zdeněk Čížek, Jiří Habala, Mgr. Jana Manová, Ivanka Hachlerová, Mojmír Chlup, Leoš Dosedla.

Občané a hosté: Alexander Mucha, Naděžda Břenková, Jaroslav Geršl, Josef Hirt, Rudolf Šín, Marie Fialová, Petr Šimek, Martin Dosedla, Ondřej Krejčíř, Jiří Feilhauer, Daniel Lizna, Ing. Antonín Habala, Petra Mikulová, Axman Tomáš.

Ověřovatelé: Mgr. Jana Manová, Mojmír Chlup.

Zapisovatel: Jiří Habala.

Z obsahu zápisu:

Starosta Zdeněk Čížek zahájil zasedání Zastupitelstva obce Šebetov (dále jen „ZO“) v 18:00 hodin a všechny přivítal.

Starosta seznámil přítomné s výsledkem přezkoumání hospodaření obce Šebetov, za rok 2013. Zpráva o přezkoumání hospodaření provedená pracovníky Krajského úřadu JMK konstatuje: „Chyby a nedostatky zjištěné při předcházejícím dílčím přezkoumání byly napraveny. Při konečném dílčím přezkoumání nebyly chyby a nedostatky zjištěny. Z těchto důvodů lze na hospodaření územního celku nahlížet tak, jakoby v něm nebyly chyby a nedostatky“. ZO bere výsledek přezkoumání na vědomí.

Starosta předložil „Návrh závěrečného účtu obce Šebetov za rok 2013“. Zastupitelstvo obce schvaluje Závěrečný účet obce za rok 2013 bez výhrad. Usnesení č. 3/3: ZO schvaluje Závěrečný účet obce za rok 2013 bez výhrad. Hlasování č. 3: pro – 6, proti – 0, zdržel se – 0.

Starosta předložil účetní závěrku obce za rok 2013. ZO schvaluje účetní závěrku za rok 2013 obce Šebetov. Zastupitelstvo obce Šebetov nezjistilo, že by účetní závěrka neposkytla v rozsahu předložených podkladů v souladu s §4 vyhlášky č. 220/2013 věrný a poctivý obraz předmětu účetnictví

a finanční situace účetní jednotky. Usnesení č. 4/3: ZO schvaluje účetní závěrku za rok 2013 obce Šebetov. Zastupitelstvo obce Šebetov nezjistilo, že by účetní závěrka neposkytla v rozsahu předložených podkladů v souladu s §4 vyhlášky č. 220/2013 věrný a poctivý obraz předmětu účetnictví a finanční situace účetní jednotky. Hlasování č. 4: pro – 6, proti – 0, zdržel se – 0.

Starosta předložil účetní závěrku MŠ za rok 2013. ZO schvaluje účetní závěrku za rok 2013 MŠ Šebetov. Zastupitelstvo obce Šebetov nezjistilo, že by účetní závěrka neposkytla v rozsahu předložených podkladů v souladu s §4 vyhlášky č. 220/2013 věrný a poctivý obraz předmětu účetnictví a finanční situace účetní jednotky. Usnesení č. 5/3: ZO schvaluje účetní závěrku za rok 2013 MŠ Šebetov. Zastupitelstvo obce Šebetov nezjistilo, že by účetní závěrka neposkytla v rozsahu předložených podkladů v souladu s §4 vyhlášky č. 220/2013 věrný a poctivý obraz předmětu účetnictví a finanční situace účetní jednotky. Hlasování č. 5: pro – 6, proti – 0, zdržel se – 0.

Ředitelka mateřské školy předložila žádost o rozdělení hospodářského výsledku MŠ. Hospodářský výsledek MŠ za rok 2013 činí 53.718,97 Kč. Hospodářský výsledek navrhuje rozdělit: rezervní fond 45.718,97 Kč a fond odměn 8.000,00 Kč. Usnesení č. 6/3: ZO souhlasí s rozdělením hospodářského výsledku MŠ: rezervní fond 45.718,97 Kč a fond odměn 8.000,00 Kč. Hlasování č. 6: pro – 6, proti – 0, zdržel se – 0.

Starosta předložil účetní závěrku ZŠ. ZO schvaluje účetní závěrku za rok 2013 ZŠ Šebetov. Zastupitelstvo obce Šebetov nezjistilo, že by účetní závěrka neposkytla v rozsahu předložených podkladů v souladu s §4 vyhlášky č. 220/2013 věrný a poctivý obraz předmětu účetnictví a finanční situace účetní jednotky. Usnesení č. 7/3: ZO schvaluje účetní závěrku za rok 2013 ZŠ Šebetov. Zastupitelstvo obce Šebetov nezjistilo, že by účetní závěrka neposkytla v rozsahu předložených podkladů v souladu s §4 vyhlášky č. 220/2013 věrný a poctivý obraz předmětu účetnictví a finanční situace účetní jednotky. Hlasování č. 7: pro – 5, proti – 0, zdržel se – 1.

Ředitelka základní školy předložila žádost o rozdělení hospodářského výsledku ZŠ. Hospodářský výsledek ZŠ za rok 2013 činí 2.079,70 Kč. Hospodářský výsledek navrhuje rozdělit: rezervní fond 1.079,70 Kč a fond odměn 1.000,00 Kč. Usnesení č. 8/3: ZO souhlasí s rozdělením hospodářského výsledku ZŠ: rezervní fond 1.079,70 Kč a fond odměn 1.000,00 Kč. Hlasování č. 8: pro – 5, proti – 0, zdržel se – 1.

Starosta obce předložil návrh rozpočtového opatření č. 1/2014, viz příloha. Celkové zvýšení příjmů je ve výši 19.500,00 Kč, celkové zvýšení výdajů ve výši 38.200,00 Kč. Zvýšení financování ve výši 18.700,00 Kč. ZO bere na vědomí.

Starosta předložil Smlouvu se společností EKO-KOM včetně dodatků, viz příloha. Starosta doporučil uzavřít tuto smlouvu včetně dodatků. ZO souhlasí s uzavřením smlouvy se společností EKO-KOM včetně dodatků. Usnesení č. 9/3: ZO

schvaluje uzavření smlouvy se společností EKO-KOM včetně dodatků. Hlasování č. 9: pro – 6, proti – 0, zdržel se – 0.

Starosta předložil žádost paní Lenky Mišovicové o příspěvek na fasádní barvu. Součástí žádosti byl daňový doklad o nákupu v částce 30.515,- Kč. Na základě rozhodnutí ZO se vyplácí příspěvek ve výši ¼ ceny, maximálně však 5.000,- Kč. Přiznán příspěvek 5000,- Kč. ZO souhlasí. Usnesení č. 10/3: ZO schvaluje poskytnutí příspěvku na fasádní barvu ve výši 5.000,- Kč. Hlasování č. 10: pro – 6, proti – 0, zdržel se – 0.

Starosta předložil žádost pana Štěpána Kopeckého, Aleny Dvořáčkové, Miroslavy Maryškové, Petry Mikulové, Gabriely Jeklové, Jana Vaška a Jany Staňkové o prodloužení nájemní smlouvy na pronájem bytu v č.p. 246, kteří již doložili všechny potřebné podklady opravňující k dalšímu užívání bytu pro příjmově vymezené skupiny nájemníků. ZO souhlasí s prodloužením nájemních smluv Štěpána Kopeckého, Aleny Dvořáčkové, Miroslavy Maryškové, Petry Mikulové, Gabriely Jeklové, Jana Vaška do 31. 8. 2016 a Jany Staňkové do 30.9.2016. Usnesení č. 11/3: ZO schvaluje prodloužení nájemní smlouvy na užívání bytu v č.p. 246 panu Štěpánu Kopeckému, Aleně Dvořáčkové, Miroslavě Maryškové, Petře Mikulové, Gabriele Jeklové, Janu Vaškovi do 31. 8. 2016 a paní Janě Staňkové do 30.9.2016. Hlasování č. 11: pro – 6, proti – 0, zdržel se – 0.

Člen finančního výboru pan Chlup, seznámil se zápisem ze schůze finančního výboru obce Šebetov. ZO bere předložený zápis na vědomí.

Předseda kontrolního výboru pan Dosedla, seznámil se zápisem ze schůze kontrolního výboru obce Šebetov. ZO bere předložený zápis na vědomí.

Starosta předložil vyúčtování zájezdu do termálních lázní. Zájezd skončil ziskem 1.429,50 Kč. ZO bere na vědomí.

Pan Mojmir Chlup předložil návrh na vyřazení drobného majetku, viz příloha. ZO souhlasí. Usnesení č. 12/3: ZO schvaluje návrh na vyřazení drobného majetku, viz příloha. Hlasování č. 12: pro – 6, proti – 0, zdržel se – 0.

Starosta předložil Závěrečné účty Svazku VaK, Svazku obcí Malá Haná a Svazku obcí pro výstavbu rychlostní komunikace R43. ZO bere Závěrečné účty Svazku VaK, Svazku obcí Malá Haná a Svazku obcí pro výstavbu rychlostní komunikace R43 na vědomí.

Starosta požádal o schválení přijetí dotace s názvem „Podpora rodinné politiky na úrovni obce“. Výše dotace činí 20.000,- Kč. V následné diskusi se pan Mucha dotazoval, zda má obec vypracovaný projekt na Family Point a upozornil na rizika spojená s případným nedodržením podmínek stávajícího projektu. Usnesení č. 13/3: ZO schvaluje přijetí dotace s názvem „Podpora rodinné politiky na úrovni obce“ v částce 20.000,- Kč. Hlasování č. 13: pro – 6, proti – 0, zdržel se – 0.

Starosta předložil žádost občanů o projednání a schválení „zaměření ostatní komunikace – cesta parcela č. 1126“, viz příloha. Starosta informoval o probíhajícím kontrolním měření pozemků v části „Kopec“ a informoval o dalším postupu prací. ZO bere informace na vědomí.

Starosta předložil žádost o příspěvek na vydání knihy „Italští uprchlíci v 1. světové válce“ spojené s výstavou. V knize i výstavě bude pojednáno o pobytu uprchlíků v obci Šebetov. Byla navržena částka 1.000,- Kč. ZO s navrženou částkou souhlasí. Usnesení č. 14/3: ZO schvaluje příspěvek ve výši 1000,- Kč. Hlasování č. 14: pro – 5, proti – 1, zdržel se – 0.

Starosta seznámil s výsledkem hlasování v místním referendu obce Šebetov, které se konalo ve dnech 23. a 24. května 2014. Celkový počet oprávněných osob zapsaných ve výpisu ze seznamu oprávněných osob 732, počet oprávněných osob, kterým byly vydány hlasovací lístky a úřední obálky 363, počet odevzdaných úředních obálek 363, počet oprávněných osob, které neoznačily křížkem žádnou odpověď a zdržely se tak hlasování 4, celkový počet platných hlasů 359, počet platných hlasů pro odpověď ANO 143, počet platných

hlasů pro odpověď NE 216. Referendum je tedy platné a závazné. ZO bere výsledky místního referenda na vědomí.

Různé

Starosta obce předložil návrh rozpočtového opatření č. 2/2014 viz příloha. Celkové snížení příjmů je ve výši 19.900,00 Kč, celkové zvýšení výdajů ve výši 190.600,00 Kč. Zvýšení financování ve výši 210.500,00 Kč. ZO souhlasí. Usnesení č. 15/3: ZO schvaluje rozpočtového opatření č. 2/2014 viz příloha. Celkové snížení příjmů je ve výši 19.900,00 Kč, celkové zvýšení výdajů ve výši 190.600,00 Kč. Zvýšení financování ve výši 210.500,00 Kč. Hlasování č. 15: pro – 6, proti – 0, zdržel se – 0.

Mgr. Manová předložila Žádost o výjimku z počtu žáků na školní rok 2014/2015 pro nedostačující počet žáků. Usnesení č. 16/3: ZO schvaluje výjimku z počtu žáků na školní rok 2014/2015. Hlasování č. 16: pro – 5, proti – 0, zdržel se – 1.

Pan Geršl se dotazoval, proč nebyla zveřejněna Rozpočtová opatření na úřední desce a dále uvedl, že obecní rozpočet nebyl správně sestaven, na což upozornilo občanské sdružení již před jeho schválením a jako důkaz toho uvádí navržená rozpočtová opatření. Starosta obce uvedl, že rozpočtové opatření č. 1 bylo schváleno v souladu s vnitřní směrnici a č. 2 bylo vyhotoveno v den zasedání na pokyn Krajského úřadu v zájmu čerpání dotace pro hasičskou jednotku.

Paní Mgr. Manová navrhla zřízení Redakční rady, v níž by byli zastoupeni členové ZO a členové místních spolků a sdružení, pro vydávání Obecního zpravodaje.

Pan Hirt navrhl posunout začátek nedělního programu Šebetovské poutě na 15 hodin, dotazoval se, kdy budou vyfrézovány pařezy po skácených stromech v parku, upozornil na nevhodné prostředí v kiosku. Starosta uvedl, že program pouti bude řešen ve spolupráci s TJ Sokol. Odfrézování pařezů bude provedeno, ale v současné době je podána žádost o dotaci na úpravu parku, kde je řešeno i odfrézování pařezů. Kontrolu stavu kiosku provedou starosta a pan Chlup. Kiosek je nutno před poutí vymalovat.

Jménem Občanského sdružení Šebetov vznesl dotazy a připomínky pan Mucha:

– zda je již aktualizována nájemní smlouva na kiosek na Koupališti. Starosta uvedl, že v současné době probíhá zaměření objektu a bylo jednáno o výmazu neexistující stavební parcely. Nová smlouva může být vyhotovena až po provedení zápisu na Katastrálním úřadu.

– navrhl zrušení Usnesení č. 2/11, bodu č. 4, Zápisu a usnesení č. 11/2012 ze dne 10.10.2012. Dále se dotazoval, kolik obec stálo pořízení změny č. 9 územního plánu. Místostarosta navrhl rozhodnout o zrušení uvedeného usnesení na příštím zasedání ZO. Starosta uvedl, že projednání změny bylo zastaveno v roce 2013, obec to nic nestálo. Vypracování konceptu návrhu hradila firma SOBIOENERGI.

– proč se starosta obce vyjadřoval a zveřejňoval informace před i po referendu v médiích k problematice RESŠ, když na minulém zasedání ZO uvedl, že ZO žádnou kampaň provádět nebude. Starosta sdělil, že odpovídal pouze na dotazy novinářů.

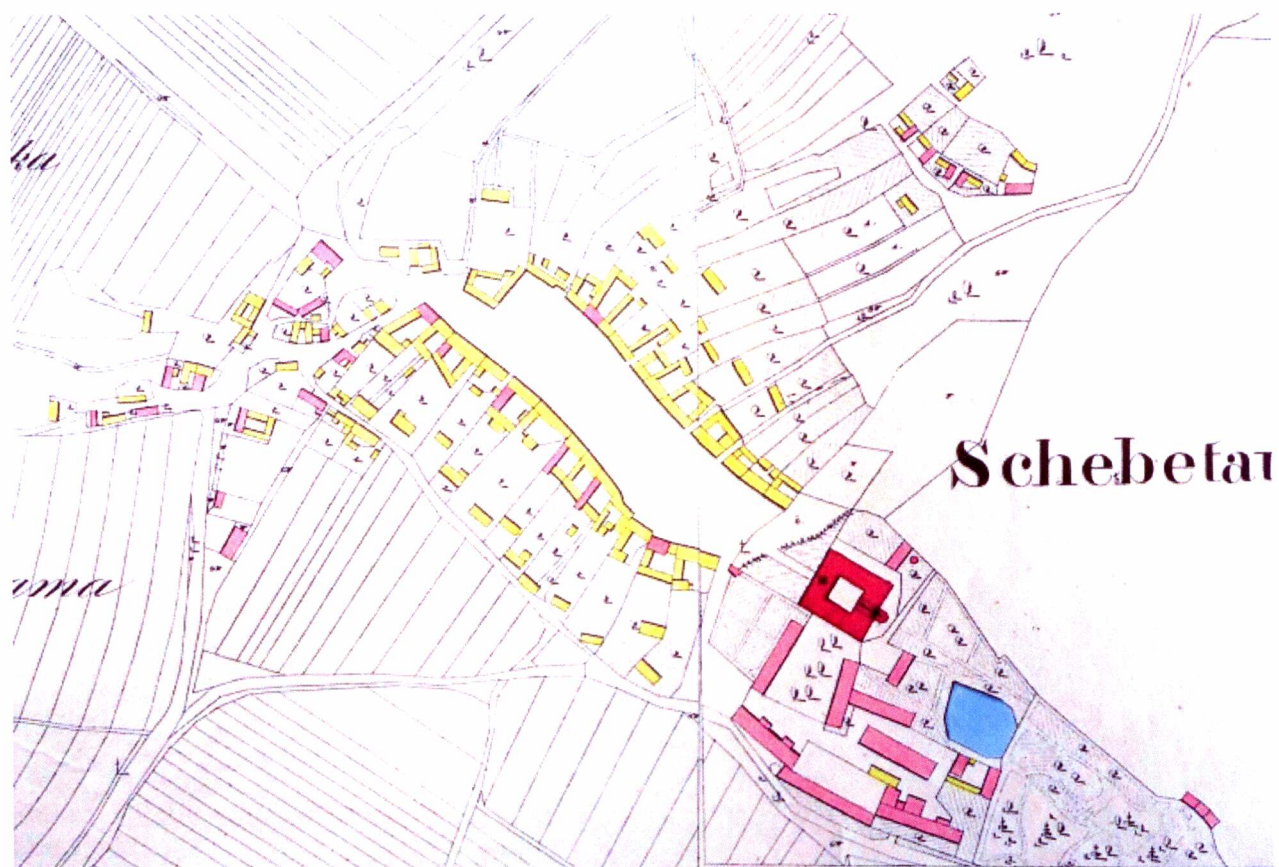
– kdy budou zveřejněno o jaké dotace v letošním roce starosta požádal. Starosta sdělil, že s podanými dotačními žádostmi seznámí v nejbližším Zpravodaji obce.

– kdy a jak budou zveřejněny nájemní smlouvy na internetu. Starosta uvedl, že zatím není přijat zákon upravující rozsah zveřejňovaných informací.

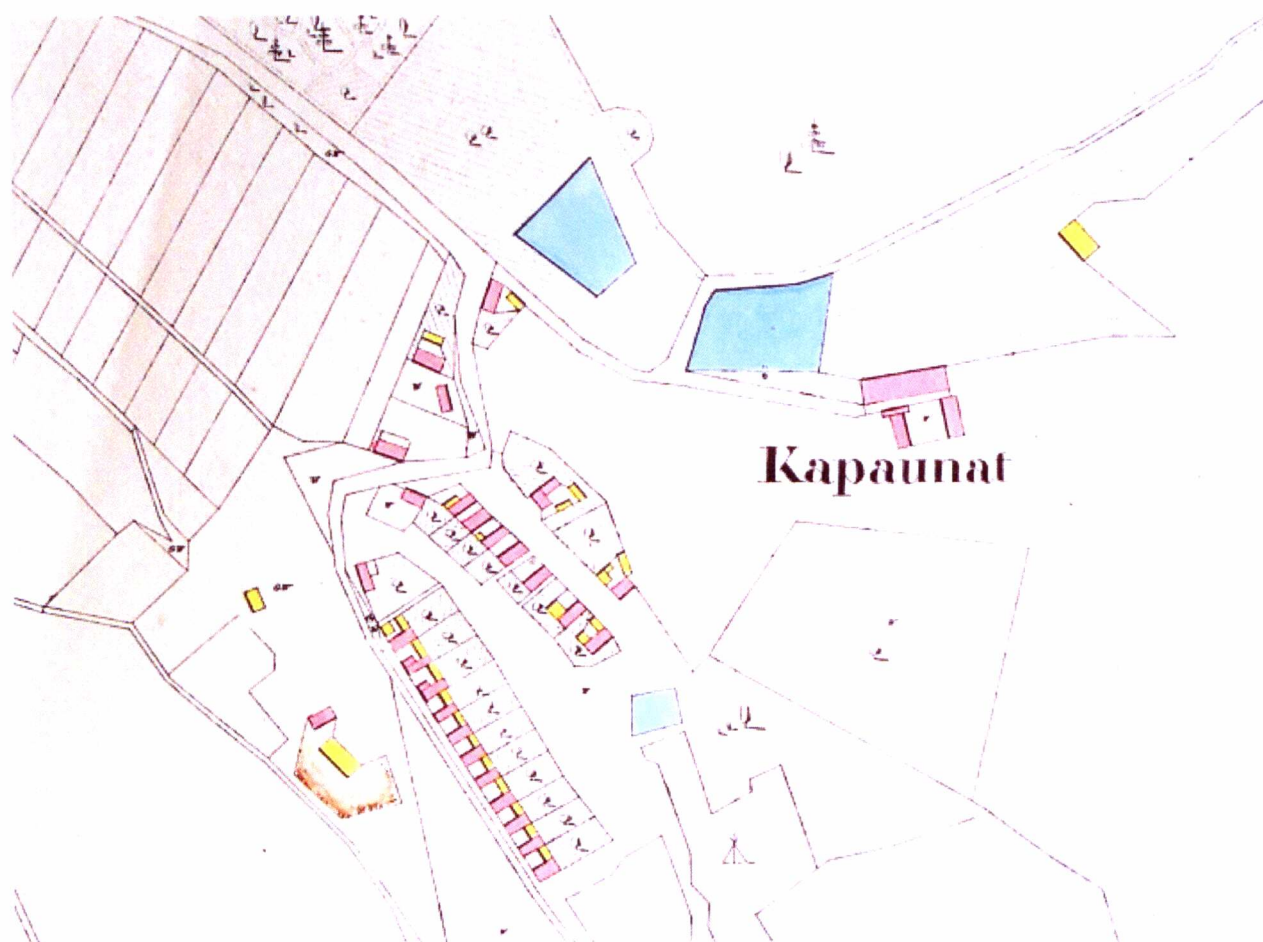
– nezveřejnění článků ve Zpravodaji, odpověď až po 1,5 měsíci. Starosta uvedl, že poskytl tyto články ostatní zastupitelům k posouzení a čekal na jejich vyjádření, které bylo většinou zamítavé.

– navrhuje vyhotovení investičního plánu, předkládání projektů k diskusi s občany ještě před podáním dotací. Starosta uvedl, že investiční plán si může zvažovat nové ZO a nikoliv současně, na konci mandátu. Informace o dotačních

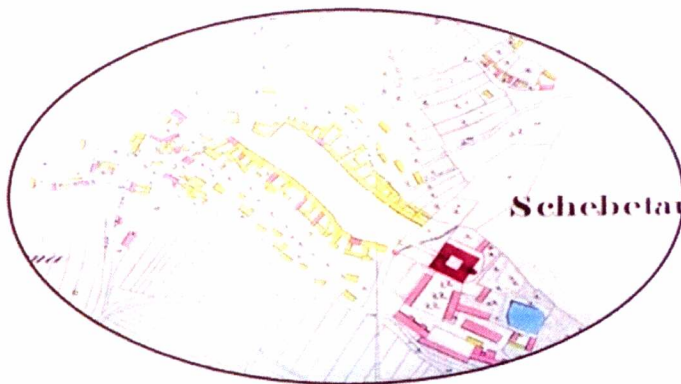
1. Mapa stabilního katastru obce Šebetov. Rok 1835.



2. Mapa stabilního katastru obce Šebetov - část Kapouňata. Rok 1835.
(Žlutá barva - stavba ze dřeva, červená barva - stavba zděná.)



Pohled



do historie obyvatel a domů obce Šebetov

Alois FERULÍK (*1895 - †1986; učitel a pozdější ředitel měšťanské školy v Kninčích) se velmi obsáhle zabýval regionální historií. Jeho pozornosti neunikly ani pomístní názvy: pro Ústav pro jazyk český ČSAV s pobočkou v Brně pořizoval rozsáhlé soupisy pomístních jmen Dražanské vrchoviny, navíc působil jako předseda Okresního názvoslovného sboru v Boskovicích. – Během podzimka roku 1965 sepsal a následně do šebetovské kroniky věnoval seznam pomístních názvů, vyskytujících se v katastrálním území obce. Celkem se jedná o 108 položek. A právě s nimi se dnes seznámíme.

Jména pomístní

Vysvětlivky:

1. V závorce jsou uvedena čísla parcel.

2. Pro lepší orientaci jsem za text Aloise Ferulíka připojila poznámku o tom, kde se přibližně dané parcely nacházejí.

1. Vobecnice, na Vobecních, dříve též Vubecnica (89-94). Druhá Vobecnice byla blízko Liznova kříže. Byla rozdělena. Tyto pozemky bývaly obecní. Byl to společný majetek sedláků. Domkaři na něj neměli žádné právo. (Pozn.: jedná se o pozemky v části „Na kopci“ - od Mezírky až k Rychvaldské cestě.)

2. Pastvisko, na Pastvísko (95,96). Za stara bývalo druhé pastvisko pod Zábráním. V první polovině 19. st. bylo rozděleno mezi sedláky. (Pozn.: jedná se o pozemky severně od Rychvaldské cesty, podél lesa směrem k Mořicovu dvoru.)

3. Hô močédla - část Pastvíska. Odtud nyní vodovod. (Pozn.: o budování obecního vodovodu na „Kopci“ viz Zpravodaj IV/2013.)

4. Pod lesem, Podlesi, na Podlesi, dříve též na Podleso (97-138). K r. 1732 Pod lesem u Žlibka. (Pozn.: pozemky severozápadně od rozcestí na „Kopci“ směrem k vodojemu.)

5. Nad Špačkově, Za Špačkově (145-155). Podsedeč č. 16 drželi asi sto let (do r. 1827) Špačkové. (Pozn.: pozemky jihozápadně od cesty na „Kopec“ tam, kde dnes stojí bytovky.)

6. Špice, na Špicě, na Špicô (155). Název podle tvaru. K r. 1793 role Na špici. K r. 1732 Klínek. (Pozn.: jižně při cestě na „Kopec“ tam, kde dnes stojí bytovky čp. 209 a 210.)

7. Hniva, na Hnivě, na Hnivô (156,158). Mladší říkájí Niva (156). Ještě v 30 letech 20. st. panská chmelnice. Chmel dosud roste na blízkém křoví u cesty. Druhá panská chmelnice byla jižně od Zábrání, třetí u louky Bažantnice. Všechny tři uvádějí dominikální fase z r. 1750. (Pozn.: pozemky vpravo podél státní silnice na Světlou přibližně od domu čp. 144 až k domu čp. 178 včetně přilehlých zahrad.)

8. Padělké, na Padělkách, hůzky a široky Padělké (parcely 161-183). Takto se říkávalo menším pozemkům v dobrých půdách. Parcely 161-183 též jinak pod názvem Hô krbála nebo Pod krbálem. Cyril Říha z čp. 45 vzpomíná: „Krbál běla stará vrba, z které větíkala voda. Říkalo se: „Skoč pro vodó do krbála!“ - Krbál je označení též pro dutý kmen. Užívalo se ho jako potrubí. V šebetovské rychtářské knížce čteme: „Anno (tj. roku) 1734 22. Jun. (tj. června) spravoval se most v kruhách, co se k Vanovicím jede. Přivezli na ně Vanovští trámy veliký. Šebetovská obec přivezli veliký krbál a zavázely obě strany. - Roku 1732 - na Padělkách u hospody, r. 1742 Padělek, r. 1779 v prvním oboru na Padělkách. (Pozn.: vlevo podél silnice od zdravotního střediska směrem na Světlou. Svá pole zde měli místní sedláci.)

9. Pod sělnicó (189/2-223/b). Dříve Padělké. Jméno staré asi čtyřicet let, proto se ve starých listinách nevyskytuje. (Pozn.: pole za hranicí obce, vlevo při silnici na Světlou.)

10. Fličké, na Fličkách (200-246), parcely a části parcel od potůčku po bývalé panské pole Baba. Dříve i sousední drobné části parcel. Původní význam „drobné kousky.“ R. 1732 Fliček, nad Travnú cestú ... u Bažantnice Fliček. (Pozn.: vlevo a vpravo při silnici na Světlou, kousky poliček zde měli místní sedláci.)

11. Pod Travnú cestó (185-195/1). K r. 1732 Pod Travnú cestú k Bažantnici, k r. 1732 Nad travnú cestú u Žlibka (nyní Podlesi). Název podle polohy u cesty s vysokými mezemi, porostlými trávou. (Pozn.: od odbočky na Kopec vpravo při silnici na Světlou.)

12. Dlóhy, na Dlóhách (198/2-25). Název podle tvaru. (Pozn.: vlevo při silnici na Světlou.)

13. Lopata, na Lopatô, na Lopatě (252), název podle tvaru. (Pozn.: za potůčkem, vpravo od cesty, vedoucí k úpravně kejdy.)

14. Machôlinké hůzky a Machôlinké široky, na Machôlinkách (253-272,273-295). K roku 1732 na Machulinkách předních, prostředních a zadních. K roku 1765 na Hózké Machôlince. Někdy se místo Machôlinka říká Machôlina, na Machôlině. K roku 1732 v Machátově. Toto jméno pochází od osobního jména Machola. Tak se říkalo některému Matějovi nebo Matoušovi, který tu začal mýtít les a zakládat pole. Osobní jméno Machát je téhož původu, proto v Machátově značí patrně totéž, co na Machôlinkách. (Pozn.: vpravo od silnice na Světlou, pod bývalou Osakou.)

15. Dóbi - východní část širokých Machulinek (274-295). Toto pomístní jméno připomíná původní lesní porost. Býval zde dubový les. (Pozn.: vpravo od silnice na Světlou, směrem k býv. Osace.)

16. Kótě, v Kótech (296-318) s výjimkou pozemků kolem dvora. Kótě vrchní a Kótě dolní. Tyto pozemky zasahovaly do lesa a tvořily tak „kout“. (Pozn.: vlevo a vpravo při cestě k Mořicovu dvoru, dále pozemky nad Mořicovým dvorem směrem k lesu.)

17. Hô dvora, jinak Amerika (311-317). Název podle polohy blízko dvora a podle velké vzdálenosti od vsi. /“Je to haž kdesê v Americë.“/ Dvůr Augusty, jméno vyskytující se jen na některých mapách. Nikdo z lidu ho neužívá. Podle Augusta hraběte Strachwitze. Mořicův dvůr podle hraběte Mořice Strachwitze. (Pozn.: pozemky nad Mořicovým dvorem směrem k lesu.)

18. Zálůži vrchní, na vrchním Zálůži, dřive na vrchním Zálůžě, (319-344). K roku 1732 na Vrchním záluží. Byly to role ležící za luhem, za mokřým místem, za mokřými loukami. (Pozn.: pozemky vlevo od silnice po první cestu do Světlé.)

19. Zálůži prostřední (346-377). Na západ od vrchního Záluží. Pod tímto Zálužím jsou Straňovy loka. (Pozn.: pozemky mezi první a druhou cestou směrem ke Světlé.)

20. Zálůži dolní (378-409). Před tímto Zálužím jsou Nádavkovy loka. Nejzápadnějším a zároveň nejmenším z těchto luk se říká Na lóčkách. (Pozn.: pozemky vlevo od druhé obecní cesty, směrem ke Světlé.)

21. Stříbrny, ve Stříbrném, ve Stříbrněch, Stříbrná loka ... (410-432). Roku 1732 louka ve Stříbrném... V zákopech obec jemu přidala naproti Stříbrným 4 achle (osminy měrice). Název patrně dán těmto lukám podle dobré jakosti. Je tam dobrá černoze. (Pozn.: pozemky na hranici katastru směrem k Vanovicím.)

22. Nádavkě, na Nádavkách (433-448). K roku 1732 na Nádavkách po hranice běží... Původní význam „přídavky“. Po rozměření dílů vybyl pozemek, z něhož pak každému sedlákovi byl odměřen nádvak. (Pozn.: pozemky na hranicích katastru směrem k Vanovicím.)

23. Stráně vrchní a dolní (450-467). Původně Na stráni. Tak v r. 1732. Ve skutečnosti ovšem tyto pozemky leží na mírných severních svazích. (Pozn.: pozemky mezi první a druhou obecní cestou směrem ke Světlé.)

24. Klínkě, na Klínkách, též Klénkě, Na Klénkách (468-479). Podle tvaru. (Pozn.: dlouhé a úzké pozemky vlevo od první cesty na Světlou.)

25. Díle, Selský díle, na Dílách, na Díl, na Díle (408-495). Novější díly 502/2-502/7 vznikly oddělením od panského pole. R. 1732 Na dílech u Trhůvky. Trhůvka byla důležitá trhová (obchodní) cesta. Díly byly velké (hlavní) selské role. Dříve náleželo sedlákům mnohem více dobré půdy. Byla jim odňata po selských bouřích za třicetileté války. **Hô remíza, Hô rymiska** - u lesika, za něhož se u nepohody uchyluje zvěř. (Pozn.: při polní cestě, vedoucí od silnice na Vanovice ke Světlé, naproti nádraží.)

26. Baba, na Babě, na Babô, bývalá panská role (496,497). Původně tu byl asi les. Není známo, dostal-li tento les jméno Baba proto, že byl starý, nebo proto, že svou podobou připomínal bábu. R. 1750 na Babě 119 měřic polí, 22 měřic luk. (Pozn.: pole vpravo při silnici na Vanovice, východně od bývalé pily.)

27. Bažantnice, na Bažantnicô, na Bažatnicě (498-501). Bývalá panská role a louka. Role bývala chmelnicí. Ve starší době patrně les, útulek bažantů, bažantí remíz. R. 1732 U Bažantnice, r. 1779 na ohradě pod Bažantnicou. (Pozn.: viz bod 26.)

28. Klén hô tihelně, později „hô pilě“ (502). R. 1750 u kříže Klín ... druhý Klín u kříže... Klín u kaple. Klínů bylo několik, poněvadž cesty vedly panskou rolí šikmo. (Pozn.: vpravo do silnice na Vanovice, přibližně tam, kde dnes stojí kříž.)

29. Hô kaple, Prostřední hô kaple (504,505). Kaple stála tam, kde vanovickou silnicí přetínala Trhůvka. Bylo to kousek na východ od nynějšího nádraží.

30. Hô stôdynek, Pod stôdynek (505-530). Bývaly tu vodní prameny. (Pozn.: vpravo při silnici na Vanovice, vlevo od železniční dráhy na Světlou.)

31. Prašnice, na Prašnicě, na Prašnicô. Loka pod Prašnicô-Prašnicovy loka (531-577). R. 1732 Na Prašnicích. Původně patrně Prašnicemi byly míněny prašné cesty. R. 1732 louka na Prašnicích, louka U Prašnic. Je tu lehčí černoze, proto tu snadno vzniká prach. (Pozn.: pozemky jihozápadně od nádraží.)

32. Zákopě, v Zákopech, do Zákopu, Zákopovy loka, na Zákopových lóčkach (562-576). R. 1732 louka v Zákopech, r. 1787 panská louka v Zákopech u vanovických hranic. Nyní Zákopy jen pod pilou. Dříve i mnohé dále na západ. Snad tu v některé válce byly vojenské zákopy.

32. b. Křěvína (690). Jméno podle tvaru.

32. c. Perlovy loka. V knínických polích nad kruhy jsem ve dvacátých a třicátých letech nacházel mnoho středověkých stěpů. Usoudil jsem, že na těchto knínických pozemcích zanikla obec. Při budování dálnice němečtí archeologové skutečně našli základy slovanských chalup a mnoho slovanských stěpů. Je tedy zjištěno, že tu ves zanikla. Byla asi vypálena v některých válkách a jeho obyvatelstvo bylo vybito. Proto již vesnice nebyla obnovena a její území si přisvojilo městečko Knínice. Toto pomístní jméno uvádějí též v podobě Perlovské louky. Proto je odůvodněná domněnka, že zaniklá ves se jmenovala Perlov nebo Perlovice a že pomístní jméno Perlovsky loka, Perlovy loka připomíná tragický osud tohoto slovanského sídliště.

33. Na horkách (578-610). Bývaly tu menší porosty olší, vrb a jiných vlhkomilných dřevin. Horky-hájký, lesíky. Nyní se tu říká Ho pile. (Pozn.: jihozápadně od bývalé pily.)

34. Pod řebník, Podřebniči, na Podřebniči nebo na Podřebničô (611-661). R. 1732 Pod rybníkem. Nad těmito rolemi tedy býval rybník - patrně v dolní části Bažantnice. (Pozn.: pozemky hned vedle bývalé pily směrem k obci, kolem ČOV.)

35. Vohrazdê hózky a šeroky, na Vohrazdách (662-686). Jméno odvozeno od ohrad, plotů, které tyto pozemky chránily jednak proti škodám, které by mohl způsobit dobytek pasoucí se na Pastvisku, jednak formami jedoucí po vanovické silnici. Za starých časů nebyly u silnic příkopy, proto formani rádi zajížděli do polí, kde způsobovali velké škody. R. 1732 Na ohradách přední, na Ohradách zadní. R. 1766 na Vohrazdê, r. 1779 v prvním oboru Na ohradě pod Bažantnicou. (Pozn.: pozemky od dnešní restaurace Na Růžku až po bytový dům čp. 175.)

36. Mały díle (688/1-30). Louky, dřive obecní pastvina. (Pozn.: pozemky za Dolním Zábráním.)

37. Hrôby díle, na Hrôbách dílech, louky, dřive obecní pastvina hlavně pro husy. Rychtářská knížka: L. P. 1739 dne 24. Aprilis rozměřil se Husinec. To je první známka o rozdělení této pastviny mezi sedláky. Definitivně byl Husinec rozdělen v první polovině 19. st. Nyní se místo názvu Mały a Hrôby díle říká Pod Horáčkově nebo Pod dědinô či Pod Zábráním. Na čp. 23 žil v první polovině 19. st. Florian Horák zvaný Horáček. Název Husinec-Hôsěneec je dávno zapomenut.

38. Kléně, Klénova loka (690-741). Role a louky. Název podle tvaru. (Pozn.: pozemky jižně pod pilou, kolem železniční trati. Totéž bod 39.)

39. Hóhlele, na Hóhlelich (710-712). Roku 1787 Oulehličky. Úhlele - ulehlá země, půda ležící ladem. Jméno ovšem zůstane i po novém rozorání těchto pozemků.

40. Slatině, na Slatinách, Slatinova loka (744-774). R. 1732 louky na Slatinách. Slatině - původně název mokřých luk, z nichž později přenesen na role. Slatiny byly přední a zadní. (Pozn.: pozemky vpravo při silnici na Knínice, přibližně za domy čp. 130,131,139.)

41. Padělkě, na Padělkách (776-794). Tyto Padělky byly před Přídolím. (Pozn.: vpravo od silnice ve směru na Knínice.)

42. Na šeroké (793-800). Širokou míněna původně cesta, široký úvoz. Později název přenesen na role. Šeroká cesta jinak Dolnice byla část slavné zemské cesty, spojující od nepaměti Olomouc s Brnem a Prahou. (Pozn.: vpravo při silnici na Knínice.)

43. Štvrtě, na Štvrtich, dřive Podhoří (801-821). Čtvrtě, původně menší, poloviční díly. (Pozn.: pozemky vlevo při výjezdu z obce na Knínice, dnes nová výstavba.)

44. Hnivkě, na Hnivkách, role (820, 821). Nivky název pro menší kusy níže ležících dobrých pozemků. (Pozn.: dnes čp. 243 a bezprostřední okolí.)

45. Panská zahrada Dřive selské role. Za humny - Za hómnama (831). Ve třicátých letech 19. st. vyměněno hrabětem Strachwitzem. (Pozn.: dnes čp. 146 a přilehlé zahradnictví.)

46. Za hómnama, role (832-837). Humna byla místa se selskými chalupami, za nichž bylo zastara dobyt看em vyšlapáváno obilí/místo pozdějšího mláčení. R. 1732: Za humny od Kenic má dva klínky. (Pozn.: vlevo podél obecní cesty - od domu čp. 111 směrem k Hornímu Zábrání.)

47. Hnivkě, na Hnivkách, na naši Hnivce, na našô Hnivkô (838-860). (Pozn.: pozemky od domu čp. 168 až k domu čp. 189. Dnes se vžil název Na mezi.)

48. Vrchní štvrtě, na Vrchních štvrtích (862-874). Dřive Podhoří, poloha pod knínickou horou, tj. pod Knínickým lesem. (Pozn.: pozemky za zahradou MŠ.)

49. Nádavkě nebo Nádavečkě, jinak Pod dôbem (875-885). Výš, dále na východ od role Muškatyryky stával starý dub. Nyní je níže, dále na západ, mladší dub. (Pozn.: zmíněný dub zde nestojí už dobrých třicet let a mladý doubek, který zde byl zasazen, uschl.)

