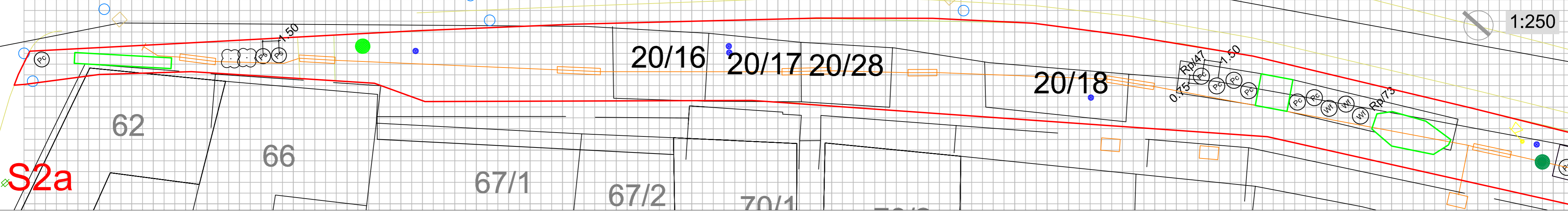
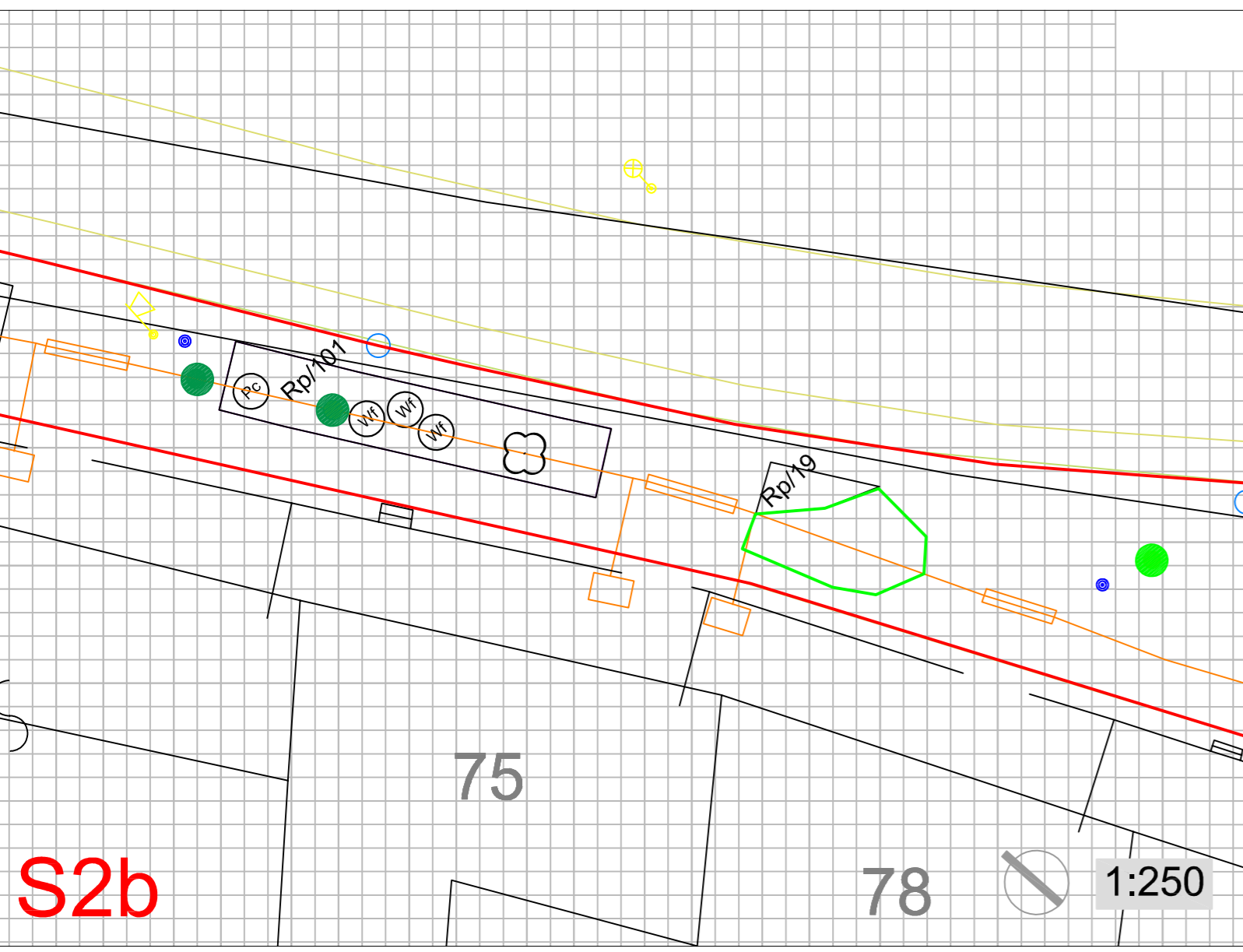


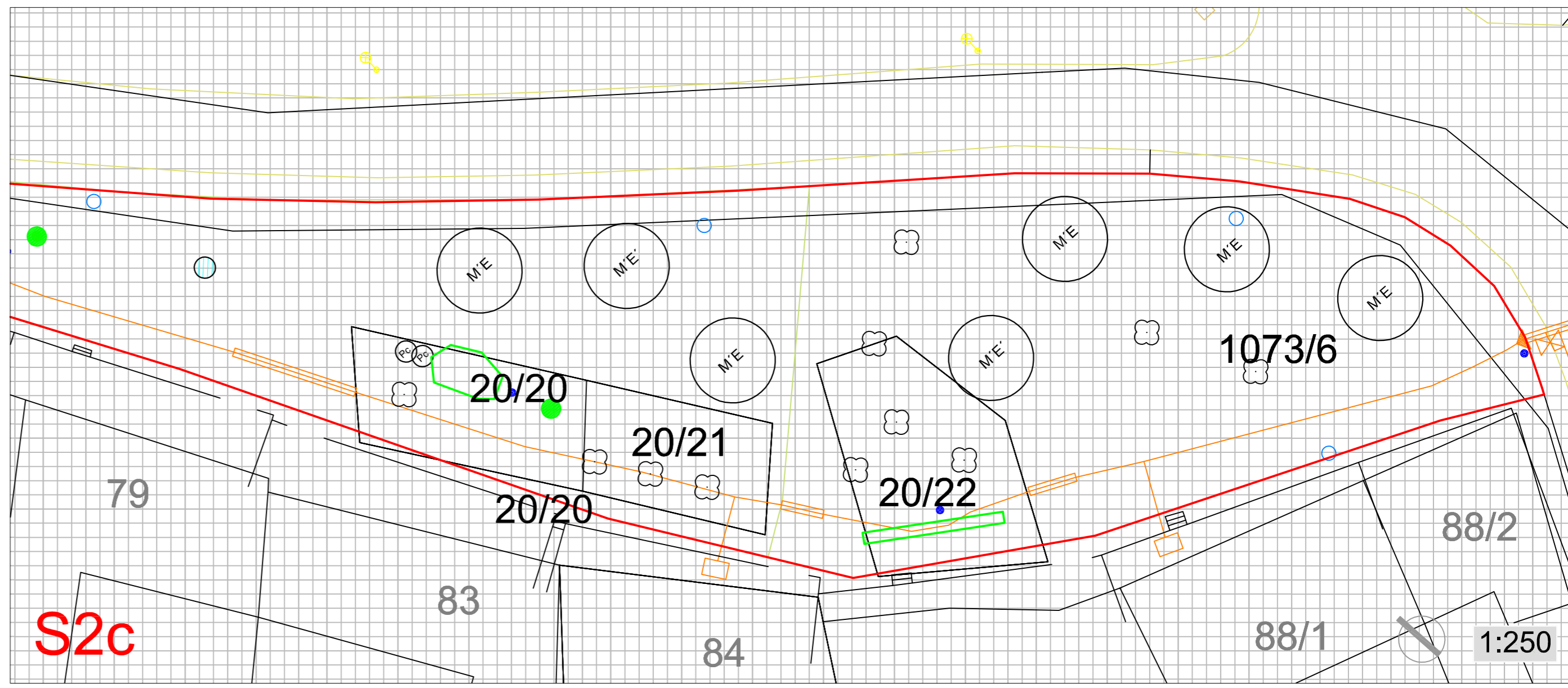
S2a



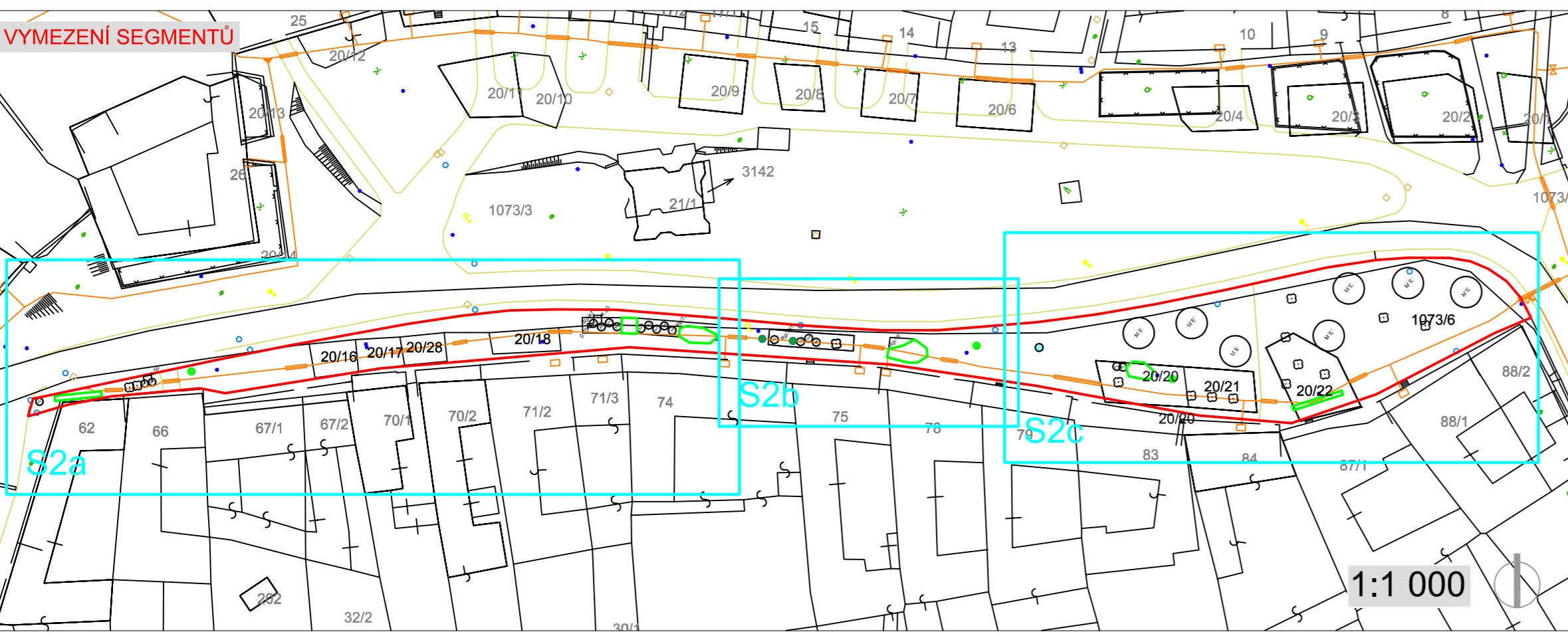
S2b



S2c



VYMEZENÍ SEGMENTŮ



- LEGENDA**
- hranice řešeného území
 - 1161/2 číslo parcely - vlastník obec Šebetov
 - RrA/9 taxon/počet ks
 - ☉ stávající strom
 - stávající keř
 - ▭ stávající skupina keřů
 - ▨ plochy pro založení trávníku
 - pomocná síť 1 x 1 m

SPECIFIKACE ROSTLINNÉHO MATERIÁLU

Segment 2

označení	taxon	český název	počet ks	velikost
KERÉ				
WF	<i>Weigela florida</i>	Weigélie	6	v 40 - 80
Rr	<i>Rosa 'The Fairy'</i>	Růže svraskalá	240	v 10 - 20
Ps	<i>Paeonia suffruticosa</i>	Pivoňka dřevitá	2	v 40 - 80
Pc	<i>Philadelphus coronarius</i>	Pustoryl obecný	10	v 40 - 80
	<i>Celkem</i>		258	
STROMY				
M'E	<i>Malus 'Evereste'</i>	jabloň - okrasná	7	ok 16 - 18. zb
	<i>Celkem</i>		7	

VYMEZENÍ SEGMENTŮ

